



**КОМИТЕТ ИМУЩЕСТВЕННЫХ ОТНОШЕНИЙ  
АДМИНИСТРАЦИИ ПЕРМСКОГО МУНИЦИПАЛЬНОГО ОКРУГА**

**РЕШЕНИЕ**

о размещении объектов № 3722

Пермский край  
Пермский округ

16.12.2024

Комитет имущественных отношений администрации Пермского муниципального округа разрешает Акционерному обществу «Газпром газораспределение Пермь» (ИНН 5902183841, ОГРН 1025900512670, почтовый адрес: 614000, г. Пермь, ул. Петропавловская, 43)

размещение объекта «Газопровод давлением до 1,2 Мпа, для размещения которого не требуется разрешения на строительство»

на землях государственная собственность на которые не разграничена.

на срок 1 год


Местоположение: расположенных по адресу: Пермский край, Пермский м.о., п. Юго-Камский, ул. Уральская, к дому 34

Приложение: схема предполагаемых к использованию земель или части земельного участка.

Особые условия использования:

- 1) При размещении газопровода учесть параметры ширины проезда улично-дорожной сети, во избежание сужения полосы отвода дороги.
- 2) При условии получения разрешения на производство земляных работ.

Заместитель председателя комитета

  
(подпись, печать)

  
М.В. Королева

# Схема предполагаемых к использованию земель или части земельного участка

Объект: Газопровод давлением до 1,2 Мпа, для размещения которого не требуется разрешения на строительство

Местоположение: расположенных по адресу: Пермский край, Пермский м.о., п. Юго-Камский, ул. Уральская, к дому 34

Площадь земель или части земельного участка, кв.м.: 137

Категория земель: земли населенных пунктов

Вид разрешенного использования: -

Описание границ смежных землепользователей:

От точки н1 до точки н3 - земельный участок

с кадастровым номером 59:32:0100009:6401

От точки н3 до точки н1 - земли общего пользования

Каталог координат, м

№ точки границы	X	Y
н1	484040.99	2192957.23
н2	484040.07	2192958.93
н3	484046.16	2192961.44
н4	484042.71	2192972.20
н5	484032.23	2192968.86
н6	484036.42	2192955.77
н1	484040.99	2192957.23

### Условные обозначения:



- предполагаемый участок земель, на которых планируется размещение объекта




- границы и номер земельного участка, сведения о которых внесены в ЕГРН



- границы и номер объекта капитального строительства, сведения о которых внесены в ЕГРН

- граница кадастрового квартала



- зоны с особыми условиями использования территории, сведения о которых внесены в ЕГРН

:ЗУ1

- обозначение запрашиваемого земельного участка

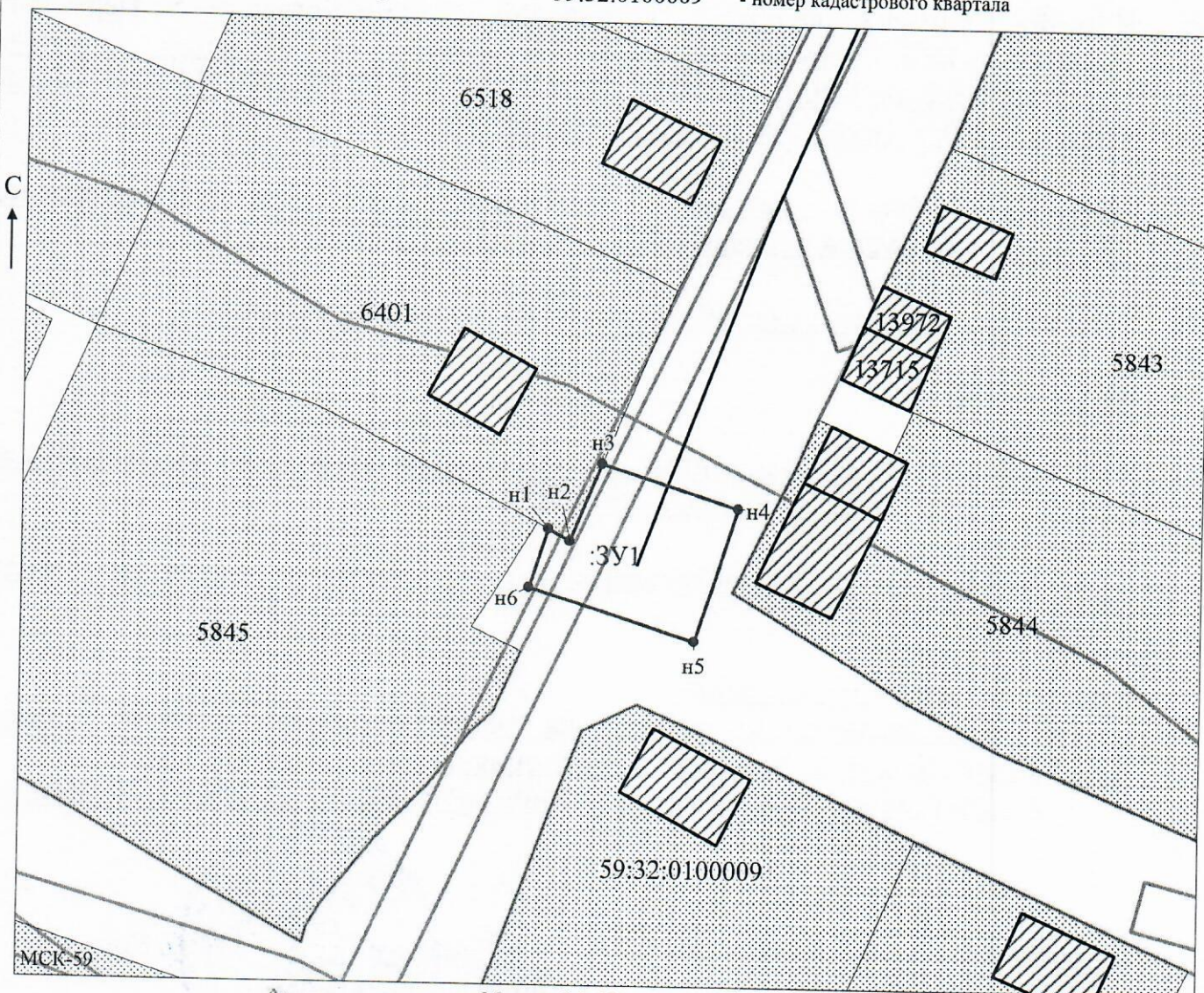
● н1

- характеристика точек границ земель или части земельного участка

59:32:0100009

- номер кадастрового квартала

- номер кадастрового квартала



Заявитель: \_\_\_\_\_

МП

*Захарова*

Масштаб 1:500

/Захарова Е. Л.

(подпись, расшифровка подписи)

(для юридических лиц и индивидуальных предпринимателей)